



Digitale Topographische Karte 1:50 000 (DTK50) Ebeneneinteilung (Stand 07/2012)

1 Datenabgabe Standard

Lfd. Nr.	Kürzel	Name	Inhalt
1	schw	Grundrisssschwarz	Straßenkonturen; Wege; andere Grundrisselemente (z.B. Zäune, Mauern, Konturen von Hochhäusern, Flughäfen, Rollbahnen, Seilbahnen); Eisenbahnen; schwarze Symbole; Felsen, Geröll, Höhenlinien im Fels
2	swtx	Schriftschwarz	Schwarze Schriften
3	grbr	Grundrissbraun	Hochspannungsleitungen, Rohrleitungen, Pipelines, Förderbänder; grundrissbraune Symbole; Sand; grundrissbraune Schriften
4	rebr	Reliefbraun	Höhenlinien; Böschungen; Dämme; Höhenlinienzahlen; reliefbraune Symbole
5	babl	Bachblau	Gewässerkonturen; bachblaue Schriften; bachblaue Symbole; Fährlinien; Höhenlinien im Gewässer / Gletscher
6	baum	Baumgrün	Baumgrüne Symbole; Hecken; baumgrüne Schriften; Grenze National-/Naturpark und Naturschutzgebiet (aufgerastert); Gewächshäuser; Konturen von Golf- und Campingplätzen
7	viol	Violett	Verwaltungsgrenzen
8	trup	Gefahrenrot	Grenze von Truppenübungs- oder Standortübungsplatz (aufgerastert)
9	rot	Rot	Rote Symbole
10	haus	Gebäudegrau	Gebäude mit Schriftzusatz; Gebäude außerhalb von Wohn- und Mischflächen, Gebäude in Industrieflächen; Innenflächen von Hochhäusern, große Gebäude, Zuschauertribünen
11	weis	Weiß	Decker von Straßen für Nahverkehr, Rollbahnen und von Hauptwirtschaftswegen; vegetationslose Flächen; weiße Schrift (Autobahn- und Europastraßen-Nummern); Innenflächen von Symbolen und Signaturen
12	sebl	Seeb blau	Gewässerdecker; Decker in Schleusenammern
13	hrot	Wohnflächenhellrot	Wohnbauflächen; Flächen gemischter Nutzung; Flächen besonderer funktionaler Prägung
14	mrot	Wohnflächenmittelrot	Kerngebiete der Wohn- und Mischflächen; jeweils geschlossene Bebauung
15	grau	Industrieflächengrau	Industrieflächen; Kläranlagen; Tagebau; Bergbaubetriebsflächen; Bahnhofsanlagen
16	acke	Ackerocker	Ackerflächen; Baumschule; Weinbauflächen; Hopfenflächen; Obstbaumplantagen
17	brac	Brachbraun	Klärbecken; Moor, Moos; Sumpf
18	heid	Heideviolett	Heideflächen
19	wald	Waldgrün	Waldflächen
20	wies	Wiesengrün	Dauergrünland; Flugplätze/-häfen; Friedhöfe
21	park	Parkgrün	Grünanlage; Golfplatz; Fußgängerzone; Campingplatz; Sportanlage
22	stor	Straßenorange	Decker von Straßen für Fernverkehr

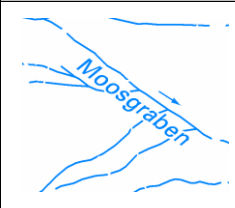
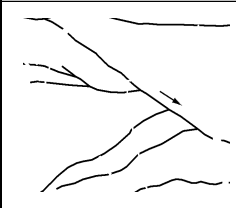



Lfd. Nr.	Kürzel	Name	Inhalt
23	stge	Straßengelb	Decker von Straßen für Regionalverkehr; Bundesstraßensymbol (Innenfläche)
24	utmg	Gitterschwarz	UTM-Gitter mit Schrift

2 Abgabe Variante 1

Zusätzlich zur Datenstruktur der Standardabgabe ist bei den unten beschriebenen Ebenen Situation und Schrift getrennt. Die Situation ist gegen die Schrift freigestellt.

Beispiel Bachblau

Farbkombination	Einzel-Ebene	
		
	blfr	bltx

Lfd. Nr.	Kürzel	Name	Inhalt
1-2	<i>wie Standardabgabe</i>		
3.1.1	brfr	Grundrissbraun	Gegen grundrissbraune Schriften freigestellt: Hochspannungsleitungen, Rohrleitungen, Pipelines, Förderbänder; grundrissbraune Symbole; Sand
3.1.2	brtx		Grundrissbraune Schriften
4	<i>wie Standardabgabe</i>		
5.1.1	blfr	Bachblau	Gegen blaue Schriften freigestellt: Gewässerkonturen; bachblaue Symbole; Fährlinien; Höhenlinien im Gewässer / Gletscher
5.1.2	bltx		Bachblaue Schriften
6.1.1	grfr	Baumgrün	Gegen baumgrüne Schriften freigestellt: Baumgrüne Symbole; Hecken; Grenze National-/Naturpark und Naturschutzgebiet (aufgerastert); Gewächshäuser; Konturen von Golf- und Campingplätzen
6.1.2	grtx		Baumgrüne Schriften
7-24	<i>wie Standardabgabe</i>		



3 Abgabe Variante 2

Zusätzlich zur Datenstruktur der Standardabgabe ist bei den unten beschriebenen Ebenen Situation und Schrift getrennt. Die Situation ist gegen die Schrift nicht freigestellt.

Beispiel Bachblau

Farbkombination	Einzel-Ebene		
	blso	blha	bltx

Lfd. Nr.	Kürzel	Name	Inhalt
1.2.1	swso	Grundrisssschwarz	Keine Freistellung gegen schwarze Schriften: Straßenkonturen; Wege; andere Grundrisselemente (z.B. Zäune, Mauern, Konturen von Hochhäusern, Flughäfen, Rollbahnen, Seilbahnen); Eisenbahnen; schwarze Symbole; Felsen, Geröll, Höhenlinien im Fels
2.2.2	swtx	Schriftschwarz	Schwarze Schriften
2.2.3	swha		Freistellungsdeckler für schwarze Schriften
3.2.1	brso	Grundrissbraun	Keine Freistellung gegen grundrissbraune Schriften: Hochspannungsleitungen, Rohrleitungen, Pipelines, Förderbänder; grundrissbraune Symbole; Sand
3.2.2	brtx		Grundrissbraune Schriften
3.2.3	brha		Freistellungsdeckler für grundrissbraune Schriften
4	wie Standardabgabe		
5.2.1	blso	Bachblau	Keine Freistellung gegen bachblaue Schriften: Gewässerkonturen; bachblaue Symbole; Fährlinien; Höhenlinien im Gewässer / Gletscher
5.2.2	bltx		Bachblaue Schriften
5.2.3	blha		Freistellungsdeckler für bachblaue Schriften
6.2.1	grso	Baumgrün	Keine Freistellung gegen bachblaue Schriften: Gewässerkonturen; bachblaue Symbole; Fährlinien; Höhenlinien im Gewässer / Gletscher
6.2.2	grtx		Baumgrüne Schriften
6.2.3	grha		Freistellungsdeckler für baumgrüne Schriften
7-24	wie Standardabgabe		