



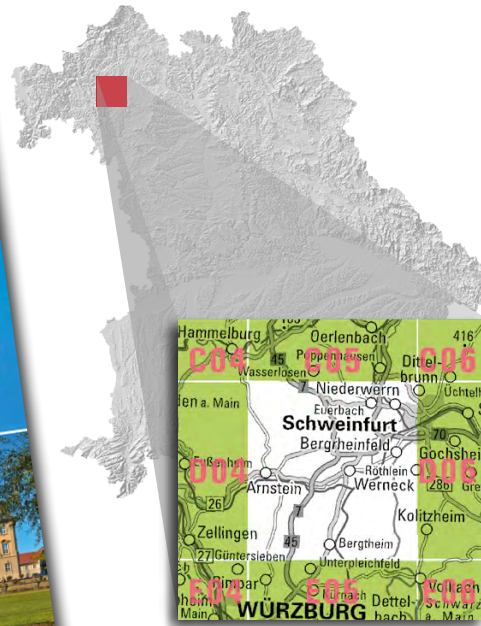

# Landesamt für Digitalisierung, Breitband und Vermessung

Amtliche Topographische Karte 1 : 25 000

## ATK25-D05 Arnstein

mit Werneck, Bergtheim, Niederwerrn, Schwanfeld, Euerbach, Bergheinfeld













Ausgabe 2021

















**ganz Bayern auf 237 Blättern**

ATK25-D05  
ISBN 978-3-89933-872-0  
Preis 8,70 EUR

### Freizeitweg-Beispiele aus diesem Kartenblatt

-   Unterfränkischer Jakobsweg / Jakobsweg
-  Fränkischer Marienweg / Würzburger-Haus-Weg
-   Via Romea Germanica / Wanderweg in der Region Würzburg-Nord
-   Wanderwege des Rhönklubs
-   Kulturweg des Archäologischen Spessartprojekts
-  Trassenwanderweg / Wanderwege des Deutschen Volkssportverbandes
-  Wanderwege in der Region Volkacher Mainschleife
-  Bildstock-Tour / Bildstockwanderweg / Bildstockzentrum-Runde



-  Bayernnetz für Radler
-  Main-Radweg 
-  Main-Werra-Radwanderweg  / Wern-Radweg 
-  Main-Saale-Radweg / Main-Route Süd
-   Via Romea Germanica / Jakobus-Radpilgerweg
-  Bildstockweg Kernroute / Nordrouten / Südroute
-   Gadenrundweg / Vom Main zum Steigerwald
-   Mit den Fähren zum Wein / Vorbei an Main und Wein

