



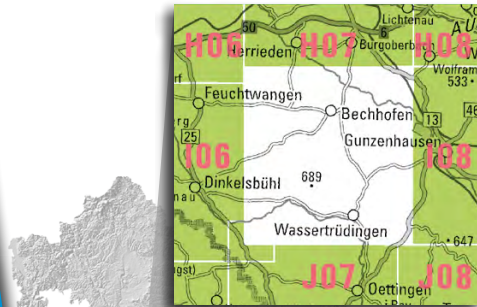

# Landesamt für Digitalisierung, Breitband und Vermessung

Amtliche Topographische Karte 1 : 25 000

## ATK25-I07 Wassertrüdingen

mit Hesselberg, Ehingen, Ornbau, Dentlein a.Forst,  
Bechhofen, Arberg, Weiltingen

Ausgabe 2021











**ganz  
Bayern  
auf 237  
Blättern**









ATK25-I07  
ISBN 978-3-89933-917-8  
Preis 8,70 EUR

Blattschnitt der ATK25-I07 im BayernAtlas

### Freizeitweg-Beispiele aus diesem Kartenblatt

-  Europäischer Fernweg E8
-  Main-Donau-Weg / Querverbindung dazu
-  Via Romea Germanica / Romantische Straße
-  Limesweg / Schleufe 1 zum Altmühltal-Panoramaweg
-  Rangau-Randweg / Der Seenländer
-  Theodor-Bauer-Weg / Dr.-Fritz-Linnert-Weg
-  Spurensuche in Weiltingen
-  Schwaninger Panoramaweg / Rundwanderweg Hesselberg 1



-  Bayernnetz für Radler
-  Deutscher Limes-Radweg
-  Altmühltal-Radweg / Wörnitz-Radweg
-  Fränkischer WasserRadweg
-  Roman Route Limes / Tauber-Altstuhl-Radweg
-  Dinkelsbühler Karpfenlandroute / Feuchtwanger Karpfenrundweg
-  Fränkischer Karpfen-Radweg
-  Dinkelsbühler Weg / Feuchtwanger Weg

