



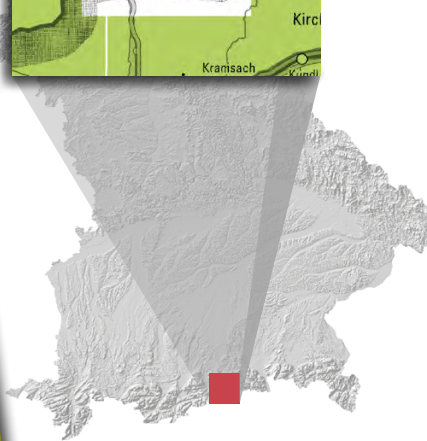
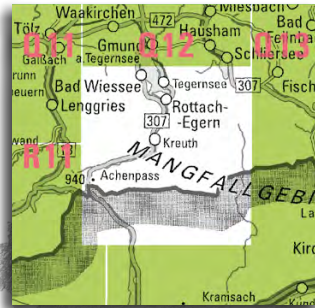

Landesamt für Digitalisierung, Breitband und Vermessung

Amtliche Topographische Karte 1 : 25 000

ATK25-R12 Kreuth

mit Tegernsee, Rottach-Egern, Bad Wiessee, Spitzingsee,
Blauberge, Guffert










Ausgabe 2022












**ganz
Bayern
auf 237
Blättern**

ATK25-R12
ISBN 978-3-89933-884-3

Freizeitweg-Beispiele aus diesem Kartenblatt

-  Europäischer Fernwanderweg E4 / E4-alpin 
-  Via Alpina / Maximiliansweg
-  Nordalpenweg / Adlerweg
-  Die Alpenüberquerung
-  601 - 647 Wanderwege des Deutschen Alpenvereins
-  501 - 697 Wanderwege in der Alpenregion Tegernsee-Schliersee
-  SP Alpinpfad Spitzing-Panorama
-  Bockerbahn-Weg / Dr.-Brodführer-Weg

-  Bayernnetz für Radler 
-  Bodensee-Königssee-Radweg
-  München - Venezia
-  Radtouren von Baum zu Baum
-  HB TS Holzkirchen - Bayrischzell / Tegernsee-Seerundweg
-  BSF Mountainbike-Trail in Kreuth
-  12 - 43 Mountainbiketouren in der Alpenregion Tegernsee-Schliersee
-  325 Mountainbiketouren in der Alpenregion Tegernsee-Schliersee

