



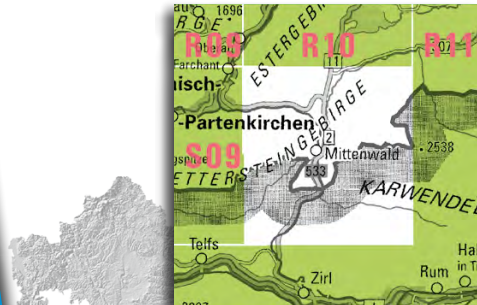

# Landesamt für Digitalisierung, Breitband und Vermessung

Amtliche Topographische Karte 1 : 25 000

## ATK25-S10 Mittenwald

mit Krün, Soierngruppe, Karwendelgebirge-West,  
Scharnitz, Leutaschtal









Ausgabe 2022









**ganz  
Bayern  
auf 237  
Blättern**

ATK25-S10  
ISBN 978-3-89933-951-2

### Freizeitweg-Beispiele aus diesem Kartenblatt

-  E4a Europäischer Fernwanderweg E4-alpin
-  Via Alpina (violetter / roter Weg)
-  Nordalpenweg / Variante dazu
-  Spitzenwanderweg
-  Adlerweg
-  Jakobsweg / Via Romea Germanica
-  Wanderwege des Deutschen Alpenvereins
-  Wanderwege in der Alpenwelt Karwendel



-  Bayernnetz für Radler
-  Isarradweg
-  WasserRadlWege Oberbayern, Kunst- und Kultur-Schleife
-  Bikeschaukel Tirol / Bike Trail Tirol
-  Alpenrand-Klassiker / Durch die Buckelwiesen
-  Zum Farchanter Alm / Karwendel-Runde
-  Kranzbergrunde / Mittenwaldtour
-  Mittenwald - Scharnitz / Schachentour

