



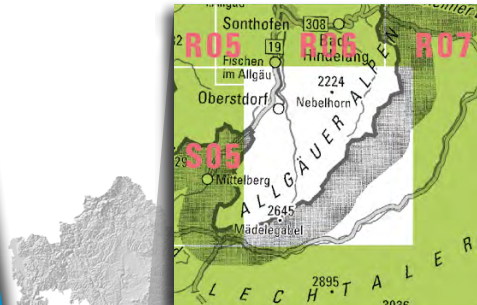

Landesamt für Digitalisierung, Breitband und Vermessung

Amtliche Topographische Karte 1 : 25 000

ATK25-S06 Oberstdorf

mit Allgäuer Hauptkamm, Hochvogel, Hornbachkette, Elbigenalp, Nebelhorn










Ausgabe 2023










ganz Bayern auf 237 Blättern

ATK25-S06
ISBN 978-3-89933-901-7

Freizeitweg-Beispiele aus diesem Kartenblatt

-  E5 Europäischer Fernwanderweg E5
-  Via Alpina (violetter, roter, gelber Weg) 
-  OA Oberallgäuer Rundwanderweg / Grenzgänger
-  Wandertrilogie Allgäu (Himmelsstürmer) / Lechweg
-  421 - 636 Wanderwege des Deutschen Alpenvereins
-  DVV Wanderwege des Deutschen Volkssportverbandes
-  1 - 46 Wanderwege im Kleinwalsertal
-  LS Wege für Leib und Seele

-  Y Bayernnetz für Radler
-  Iller-Radweg  / Radrunde Allgäu
-  10 - 18 Radtouren im Landkreis Oberallgäu
-  9 40 Lech-Radweg / Bike Trail Tirol
-  01 - 011 Mountainbiketouren in Oberstdorf
-  800 Mountainbiketour in Tirol

