



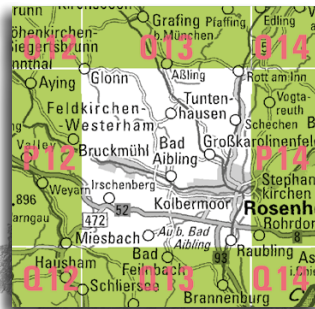

Landesamt für Digitalisierung, Breitband und Vermessung

Amtliche Topographische Karte 1 : 25 000

ATK25-P13 Rosenheim

mit Bad Aibling, Kolbermoor, Bruckmühl, Tuntenhausen,
Raubling, Großkarolinenfeld










Ausgabe 2020
















**ganz
Bayern
auf 237
Blättern**

ATK25-P13
ISBN 978-3-89933-829-4
Preis 8,70 EUR

Freizeitweg-Beispiele aus diesem Kartenblatt

-  Jakobsweg Böhmen-Bayern-Tirol / Voralpiner Jakobsweg 
-  Meditationsweg
-  SalzAlpenWeg Rosenheim-Prien
-  Entenweiherweg / Innauenweg
-  Maxlrainer Rundgang / Wanderwege Moorstation
-  Wilparting Rundweg / Weg des Wassers
-  Ritter-v. -Holnstein-Rundweg
-  Wanderweg in der Alpenregion Tegernsee-Schliersee

-  Bayernnetz für Radler 
-  Bodensee-Königssee-Radweg 
-  Jakobswege (Radpilger)
-  Via Julia / WasserRadWege, Salz-Schleife
-  Mozart-Radweg / Von Baum zu Baum, Tour 1
-  Innradweg 
-  Mangfall-Radweg  / Sempt-Mangfall-Radweg 
-  Radl-Achter Mangfall-Inttal / Radeln rund um Rosenheim

