

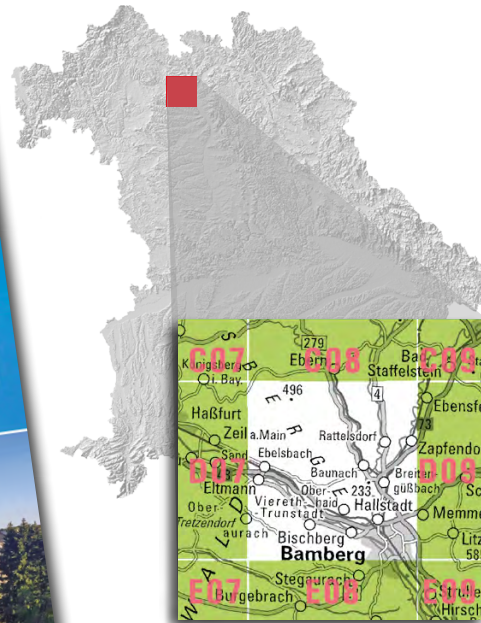



Amtliche Topographische Karte 1 : 25 000

## ATK25-D08 Bamberg

mit Baunach, Ebelsbach, Rattelsdorf, Rentweinsdorf, Hallstadt, Eltmann, Bischberg









Ausgabe 2022











**ganz Bayern auf 237 Blättern**

ATK25-D08  
ISBN 978-3-89933-891-1

### Freizeitweg-Beispiele aus diesem Kartenblatt

-  Jakobsweg / Steigerwälder Jakobsweg / Mainwanderweg
-  Main-Donau-Weg / Sieben-Flüsse-Wanderweg / Künigundenweg
-  Burgen- und Schlösserweg / zugehörige Erlebnistouren / Pfaffenritt
-  Friedrich-Rückert-Wanderweg / Steigerwald-Panoramaweg / Rennweg
-  Fränkischer Marienweg / Bamberger Rennsteig / Alter Mainwanderweg
-  Wanderwege im Naturpark Steigerwald
-  Steigerwald-Runden / Sand - Weisbrunn / Schöpfungsweg
-  Weg der Menschenrechte / Natur- und Kulturhistorische Erlebnistour



-  Bayernnetz für Radler
-  Hochweg Fränkische Schweiz / Rodach-Itzgrund-Radweg
-  Main-Radweg / 2-Franken-Radweg
-  Bamberg - Bad Königshofen / Regnitz-Radweg (Kanalroute)
-  Regnitz-Radweg (Talroute) / Jakobus-Radpilgerweg / Bierecke
-  Radweg Burgenstraße / Fünf-Sterne-Radweg / Weinradweg am Main
-  Brauereien- und Bierkellertour / Fürstbischöfliche Tour / Rennweg
-  Abt-Degen-Weintal / Main-Coburg-Tour / Radrunde Oberfranken

