

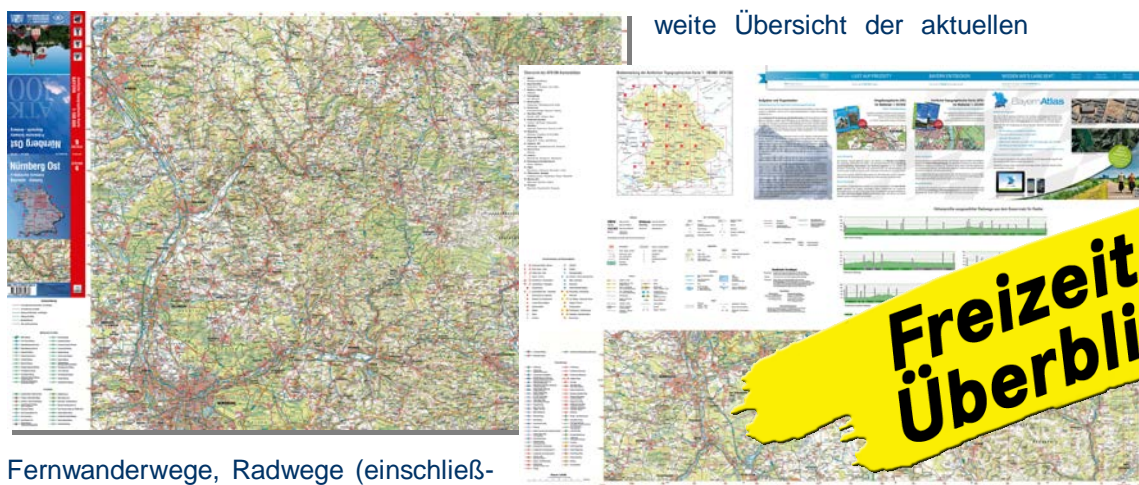


Die bayerische ATK100

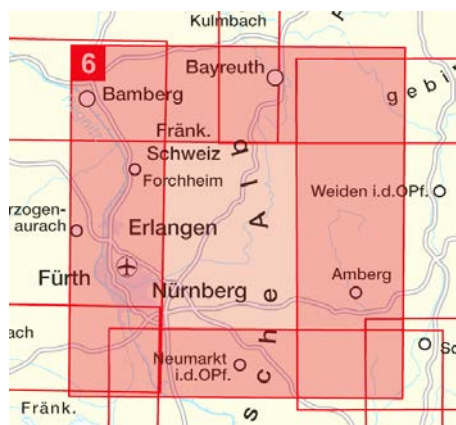
(Amtliche Topographische Karte 1:100 000)



Freizeit im Überblick – unter diesem Motto gibt das LVG (Landesamt für Vermessung und Geoinformation) ab Sommer 2013 die neue Kartenserie ATK100 im Maßstab 1:100 000 heraus. Nach den ersten Veröffentlichungen **ATK100-5 Nürnberg West** und **ATK100-6 Nürnberg Ost** werden insgesamt 19 Kartenblätter eine bayernweite Übersicht der aktuellen



Fernwanderwege, Radwege (einschließlich dem Bayernnetz für Radler) sowie interessante Mountainbike-Routen bieten. Eine Auswahl von Freizeiteinrichtungen und Sehenswürdigkeiten ergänzt die touristischen Informationen. In der Natur markierte Wege sind in der Karte mit den entsprechenden Zeichen wiedergegeben.

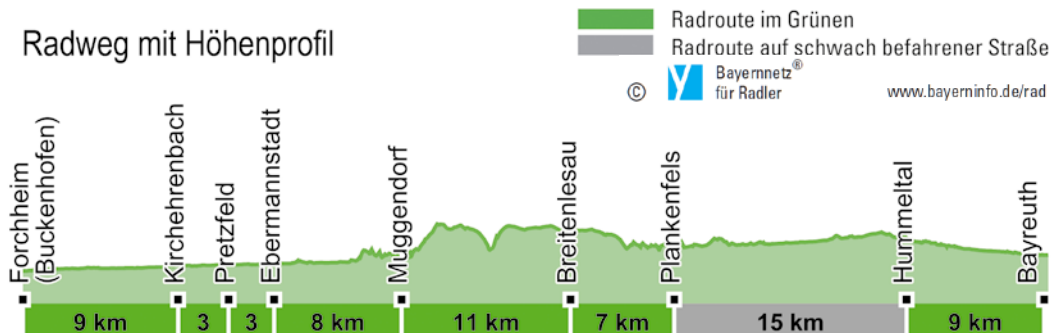


Die bayerischen ATK100-Ausgaben ersetzen nach und nach die Rahmenblätter der früheren TK100. Die Ausdehnung umfasst dabei einen ca. 85 km x 90 km großen Gebietsausschnitt. Im Gegensatz zu den TK100-Rahmenblättern

(die an die Einteilung des geografischen Netzes gebunden waren) kennzeichnet der neue Blattschnitt der ATK100 großzügige Überlappungsbereiche zu den Nachbarblättern. Jetzt ist es möglich, zur Planung und Durchführung weitreichender Touren regionale Großräume zusammenhängend auf einem Kartenblatt darzustellen.

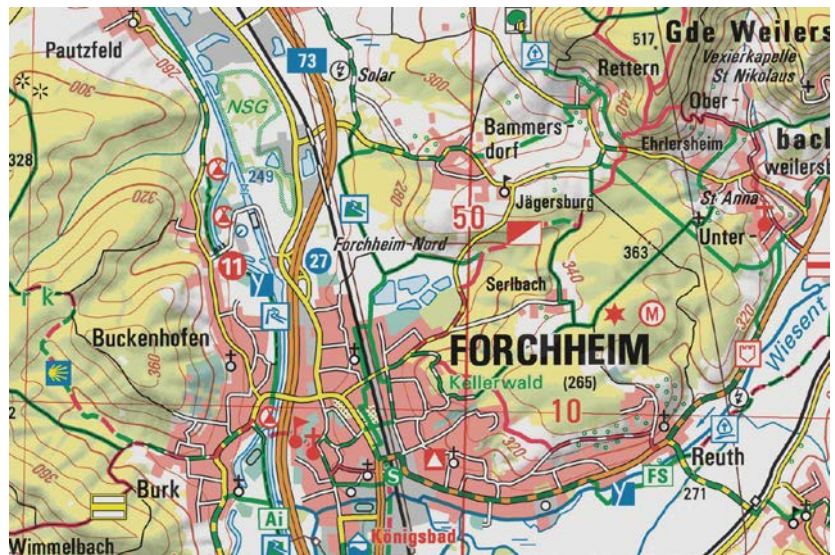
- Europäischer Wasserscheideweg
- Jean-Haagen-Weg (Fürth-Rothenburg o.d.Tauber)
- Kunigundenweg
- Main-Donau-Weg (Rangau-, Jura-, Tauber-Wörnitz-Linie)
- Main-Wanderweg
- Markgrafenweg
- Romantische Straße
- EuroVelo-Route 4 (Roscoff-Kiew)
- Main-Radweg
- Fünf-Flüsse-Radweg
- RegnitzRadweg (Kanalroute)
- RegnitzRadweg (Talroute)
- Radweg Burgenstraße

Radweg mit Höhenprofil




Die neuen ATK100-Blätter sind doppelseitig bedruckt. Sie besitzen eine praktische Falzung und bieten dem Kartennutzer neben einer ausführlichen Zeichenerklärung auch Höhenprofile von ausgewählten Radwegen aus dem 'Bayernnetz für Radler'. Im Gegensatz zur Bezeichnung der früheren TK100-Rahmenblätter sind die neuen bayerischen ATK100-Blätter von Nordwesten nach Südosten fortlaufend von 1 bis 19 durchnummeriert.

Der topographische Karteninhalt setzt sich aus den Daten der bisher nur digital erhältlichen DTK100 zusammen. Speziell für den Maßstab 1:100 000 wurde hier das gesamte bayerische Staatsgebiet neu generalisiert und der Inhalt kundenorientiert aufbereitet. Selbstverständlich veranschaulicht eine plastische Geländedarstellung (wie auch in den anderen LVG-Freizeitkartenserien ATK25 und UK50) die vielfältige Charakteristik der bayerischen Landschaft.



Das äußere Erscheinungsbild der ATK100 setzt das Gestaltungskonzept der ATK25-



Umschläge fort. Auf der Vorderseite kennzeichnet neben einem Foto und der Bezeichnung des Kartenblattes eine rote Leiste den Maßstab 1:100 000. Die Rückseite des Umschlages gibt einen typischen Kartenausschnitt wieder und veranschaulicht in einer Übersicht sowohl die geografische Lage der Karte als auch die gesamte, bayerische ATK100-Blatteinteilung.