



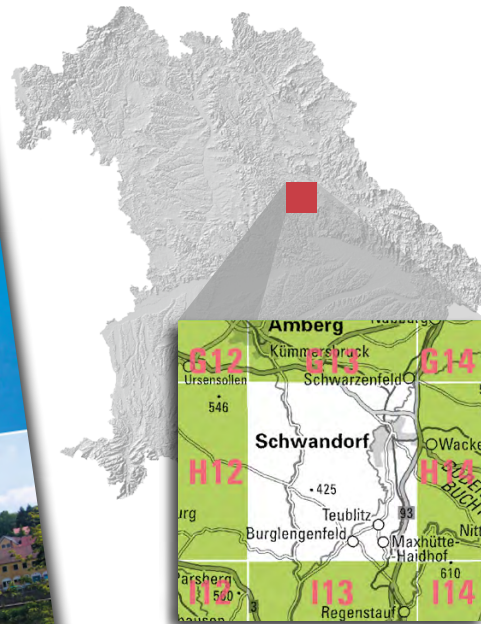

Landesamt für Digitalisierung, Breitband und Vermessung

Amtliche Topographische Karte 1 : 25 000

ATK25-H13 Schwandorf

mit Teublitz, Schmidmühlen, Burglengenfeld, Ensdorf, Rieden, Maxhütte-Haidhof









Ausgabe 2019














**Ganz Bayern
auf 237 Blättern**

ATK25-H13
ISBN 978-3-89933-743-3
Preis 8,90 EUR

Freizeitweg-Beispiele aus diesem Kartenblatt

-  Oberpfälzer/Fränkischer Jakobsweg
-  Jurasteig / Schlaufenwege zum Jurasteig
-  Burgensteig / Verbindungsweg zum Goldsteig
-  Erzweg / Hohenburg - Waldhaus - Etsdorf
-  Sautreiberweg / Schwandorfer Panoramaweg
-  Östlicher Albrandweg / Vilstalwanderweg
-  Taubenbach-Wanderweg / Hohenburg - Schmidmühlen
-  Wanderwege des Waldvereins Regensburg



-  Bayernnetz für Radler
-  Lauterachtal-Radweg  / Naabtal-Radweg 
-  Oberpfälzer Seenland-Radweg / Vilstal-Radweg
-  Fünf-Flüsse-Radweg 
-  Radweg Euregio Egrensis (Südroute)
-  Naab-Alt Mühl-Radweg / Marienthal-Radweg
-  Obsterlebnisweg / Weiher-Radweg
-  Radrouten im Landkreis Amberg-Sulzbach

