



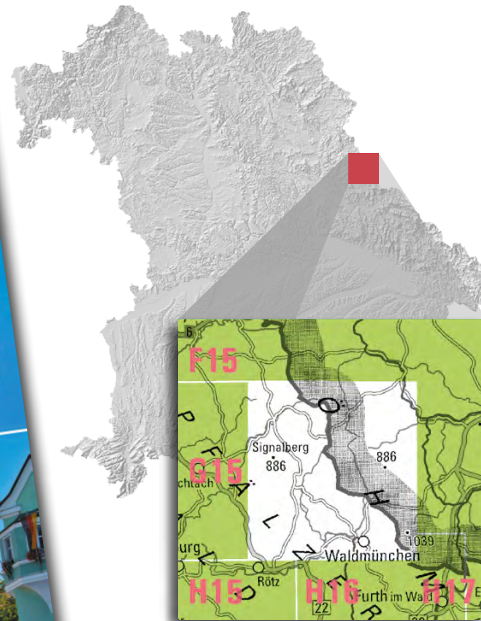
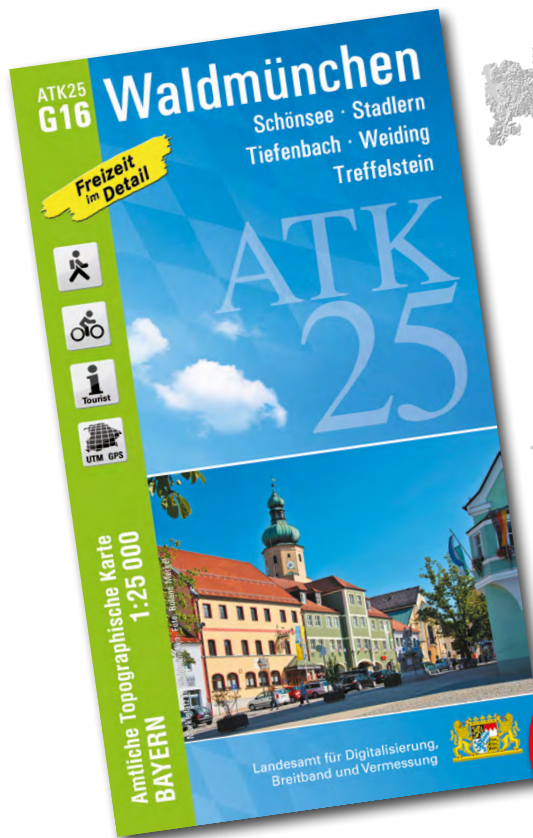
# Landesamt für Digitalisierung, Breitband und Vermessung

Amtliche Topographische Karte 1 : 25 000

## ATK25-G16 Waldmünchen

mit Schönsee, Stadlern, Tiefenbach, Weiding, Treffelstein









Ausgabe 2020











**ganz Bayern auf 237 Blättern**

ATK25-G16  
ISBN 978-3-89933-806-5  
Preis 8,90 EUR

### Freizeitweg-Beispiele aus diesem Kartenblatt

-  Europäischer Fernwanderweg E6
-  Goldsteig / Zubringer und Alternativwege zum Goldsteig
-  Oberpfalzweg / Pandurensteig
-  Burgenweg (Oberpfalz) / Nurtschweg
-  Sautreiberweg / Karl-Krampol-Weg
-  AOK-Tracks
-  Bayern-Böhmen-Runden 1 und 2
-  Wanderwege im Schönseer Land



-  Bayernnetz für Radler
-  Schwarzachtal-Radweg
-  Radweg Grünes Dach / Aschatal-Radweg
-  Bayerisch-Böhmischer Freundschaftsweg
-  Iron Curtain Trail (EuroVelo-Route 13)
-  Radweg Euregio Egrensis / Leuchtenberg-Tour
-  Radweg im Landkreis Neustadt a.d. Waldnaab
-  Radwege im Landkreis Cham

