



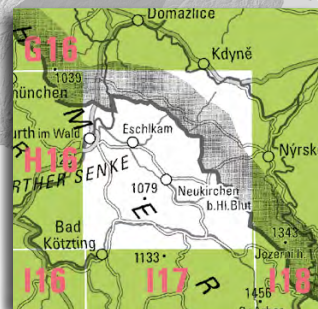
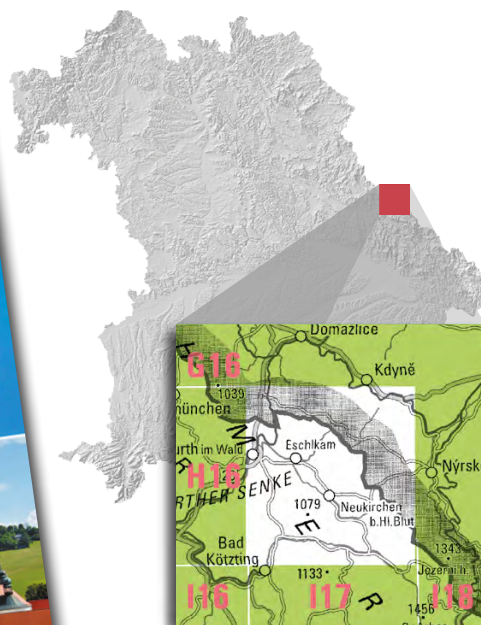
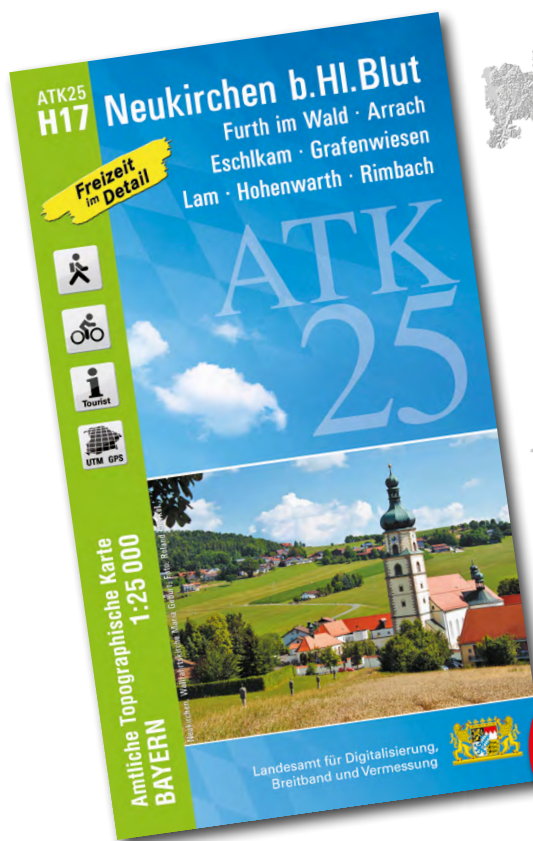
# Landesamt für Digitalisierung, Breitband und Vermessung

Amtliche Topographische Karte 1 : 25 000

## ATK25-H17 Neukirchen b.Hl.Blut

mit Furth im Wald, Arrach, Eschlkam, Grafenwiesen, Lam,  
Hohenwarth, Rimbach

Ausgabe 2020



ganz  
Bayern  
auf 237  
Blättern

ATK25-H17  
ISBN 978-3-89933-779-2  
Preis 8,90 EUR

### Freizeitweg-Beispiele aus diesem Kartenblatt

	Europäischer Fernwanderweg E6 / Ostbayerischer Jakobsweg	
	Goldsteig / Alternativrouten und Zubringer zum Goldsteig	
	Baierweg / St.-Wolfgangs-Pilgerweg	
	Gläserner Steig	
	Kötztinger Weg	
	Regental-Rundwanderweg	
	Kapellenwanderweg / Räuber-Heigl-Wanderweg	
	Wanderwege in Bad Kötzing / Furth im Wald	
	Bayernnetz für Radler	
	Chambtal-Radweg / Lamer Winkel-Arber-Radweg	
	Jakobsweg (Radpilger)	
	Iron Curtain Trail / Radweg Grünes Dach	
	Furth im Wald - Rittsteig	
	Radwege im Landkreis Cham	
	Radwanderwege in Tschechien	
	Bayerisch-böhmische Mountainbiketouren	

